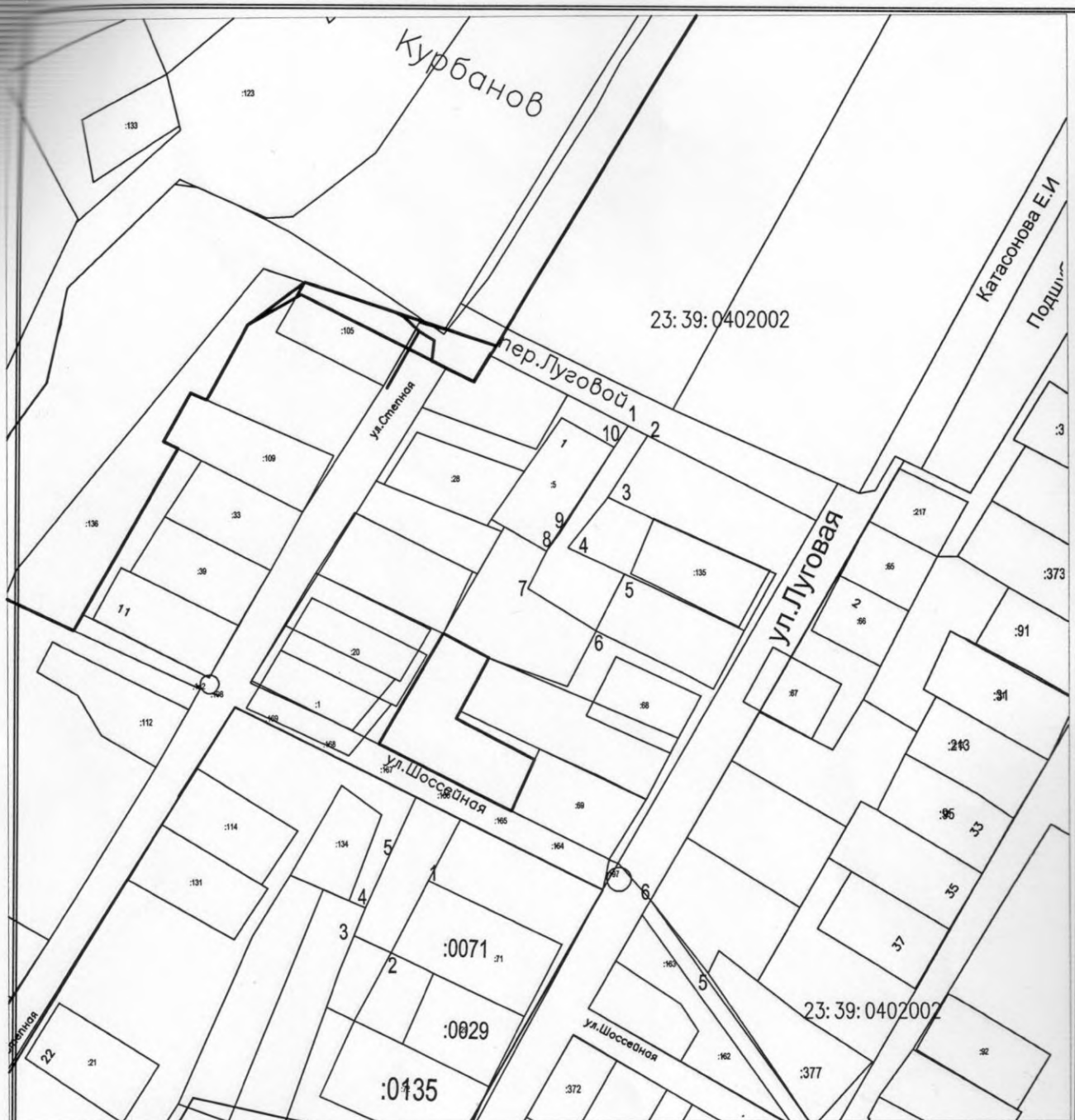


УТВЕРЖДЕНА

постановлением администрации
муниципального образования
Белореченского района
от _____ № _____

**Схема расположения земельного участка или земельных участков
на кадастровом плане территории**

Условный номер земельного участка _____		
Площадь земельного участка <u>3090</u> м ²		
Обозначение характерных точек границ	Координаты, м (система координат МСК-23, зона 2)	
	X	Y
1	2	3
1	463793.60	2210184.87
2	463807.49	2210193.93
3	463801.12	2210206.26
4	463761.20	2210180.83
5	463728.55	2210154.93
6	463711.30	2210191.25
7	463674.66	2210172.63
8	463702.03	2210129.12
9	463726.31	2210141.02
10	463737.81	2210149.71




Масштаб 1:4000

Условные обозначения:

23:39:0402002 - номер кадастрового квартала,

— граница формируемого участка,

- - - граница кадастрового квартала,



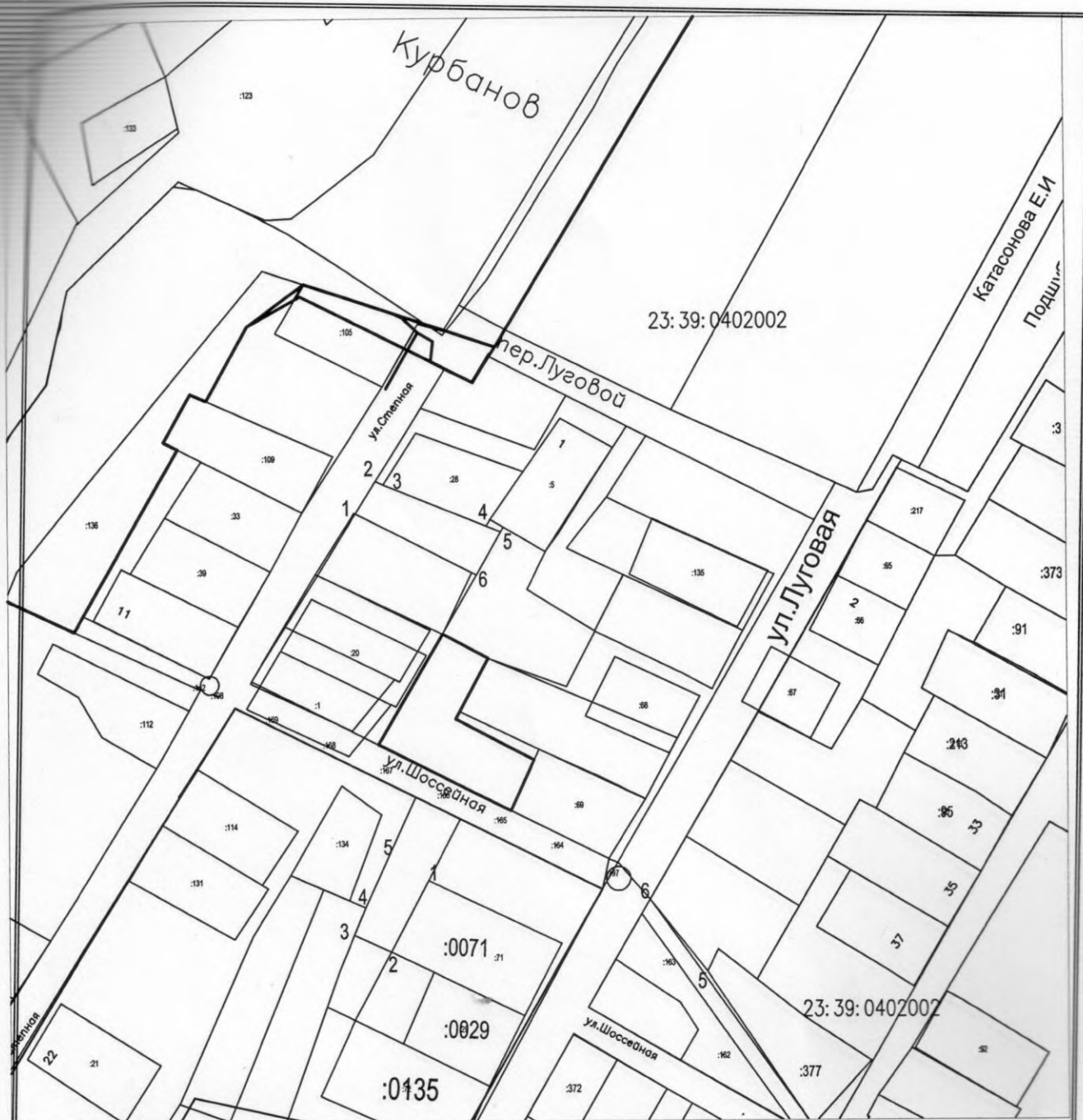
1 - характерная точка земельного участка с достаточной точностью

УТВЕРЖДЕНА

постановлением администрации
муниципального образования
Белореченского района
от _____ № _____

Схема расположения земельного участка или земельных участков
на кадастровом плане территории

Условный номер земельного участка _____		
Площадь земельного участка <u>2453</u> м ²		
Обозначение характерных точек границ	Координаты, м (система координат МСК-23, зона 2)	
	X	Y
1	2	3
1	463751.65	2210018.43
2	463772.80	2210031.59
3	463770.40	2210036.53
4	463743.35	2210102.93
5	463739.46	2210112.30
6	463711.86	2210096.46




Масштаб 1:4000

Условные обозначения:

23:39:0402002 - номер кадастрового квартала,

- граница формируемого участка,
- - - граница кадастрового квартала,



1 - характерная точка земельного участка с достаточной точностью